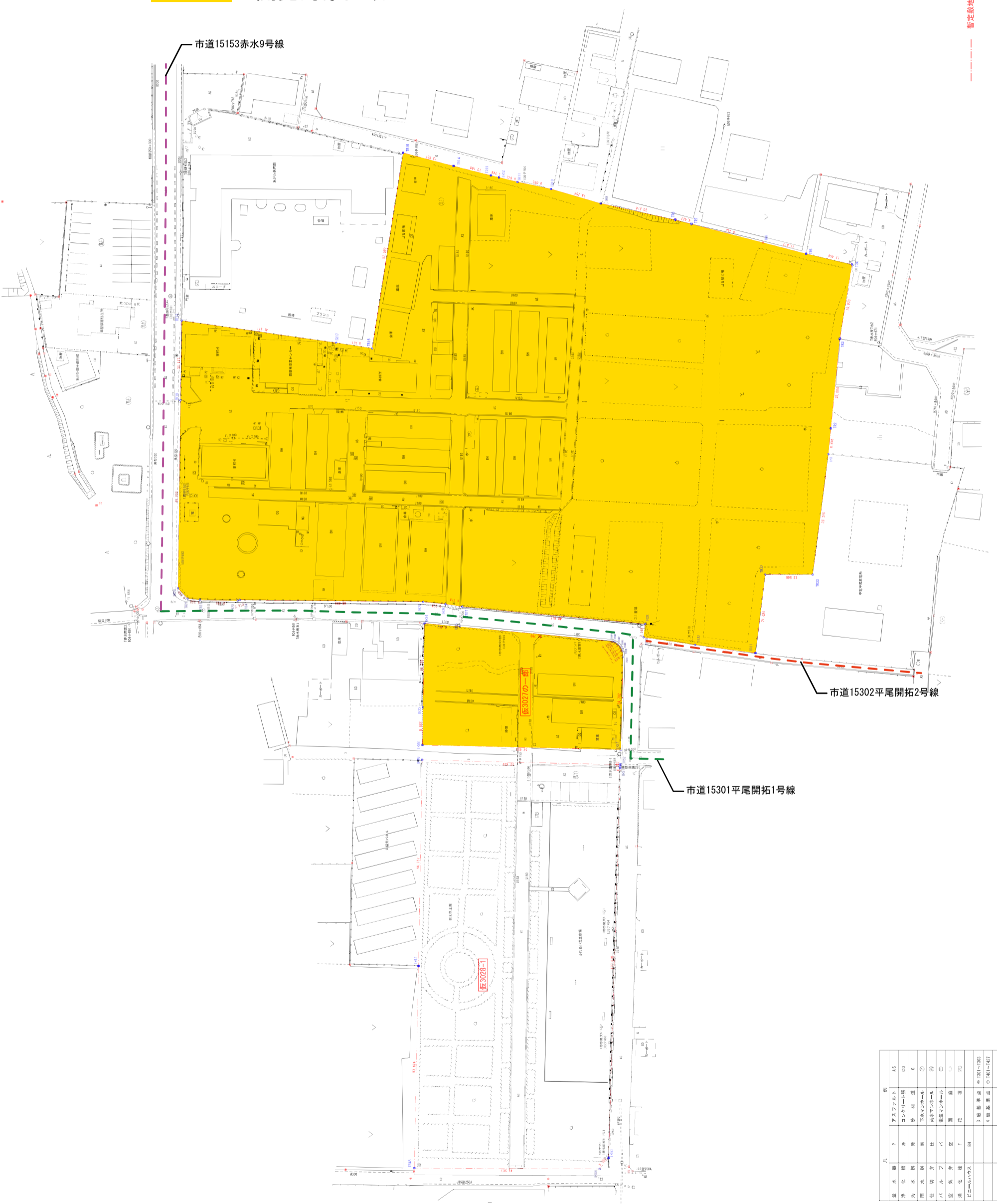


工事名	農業センター用地測量業務委託
図面名	平面図
年月日	令和元年11月1日
尺度	1:500
会社名	株式会社 富士測量
事務所名	四日市役所 農水振興課

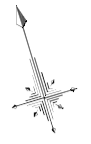
■ : 開発対象区域



--- 指定敷地

凡	略	
農水	アスファルト	A5
浄化槽	コンクリート	C0
汚水	砂利	S
排水	下水管	①
地切	排水マンホール	②
ハル	電気マンホール	③
空	花壇	④
ビニールハウス	花壇	⑤
	3級基準点	⑥ 1301~1303
	4級基準点	⑦ 1401~1427

製図者	藤田 隆
チェック	藤田 隆
承認	藤田 隆
縮尺	1:500
縮尺	1:500
縮尺	1:500



工事名	農業センター用地測量業務委託
図面名	平面図
年月日	令和元年11月1日
尺度	1:500
会社名	株式会社 富士測量
事務所名	四日市役所 農水振興課

■ : 解体工事等業務対象範囲



凡	略	
農水	アスファルト	A5
浄化槽	コンクリート塔	C0
雨水	汚泥	6
排水	下水マンホール	①
地切	雨水マンホール	②
ハル	電気マンホール	③
変圧	変圧機	④
池	池	⑤
ビニールハウス	BH	3 級基準点 ⑥ 1301~1302 4 級基準点 ⑦ 1401~1427

製図者	藤田 隆
検査者	藤田 隆
承認者	藤田 隆
縮尺	1:500
縮尺	1:500
縮尺	1:500



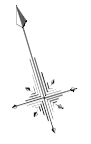
工事名	農業センター用地測量業務委託
図面名	平面図
年月日	令和元年11月1日
尺度	1:500
会社名	株式会社 富士測量
事務所名	四日市役所 農水振興課

市道15153赤水9号線 : 前面道路拡幅工事業務対象範囲



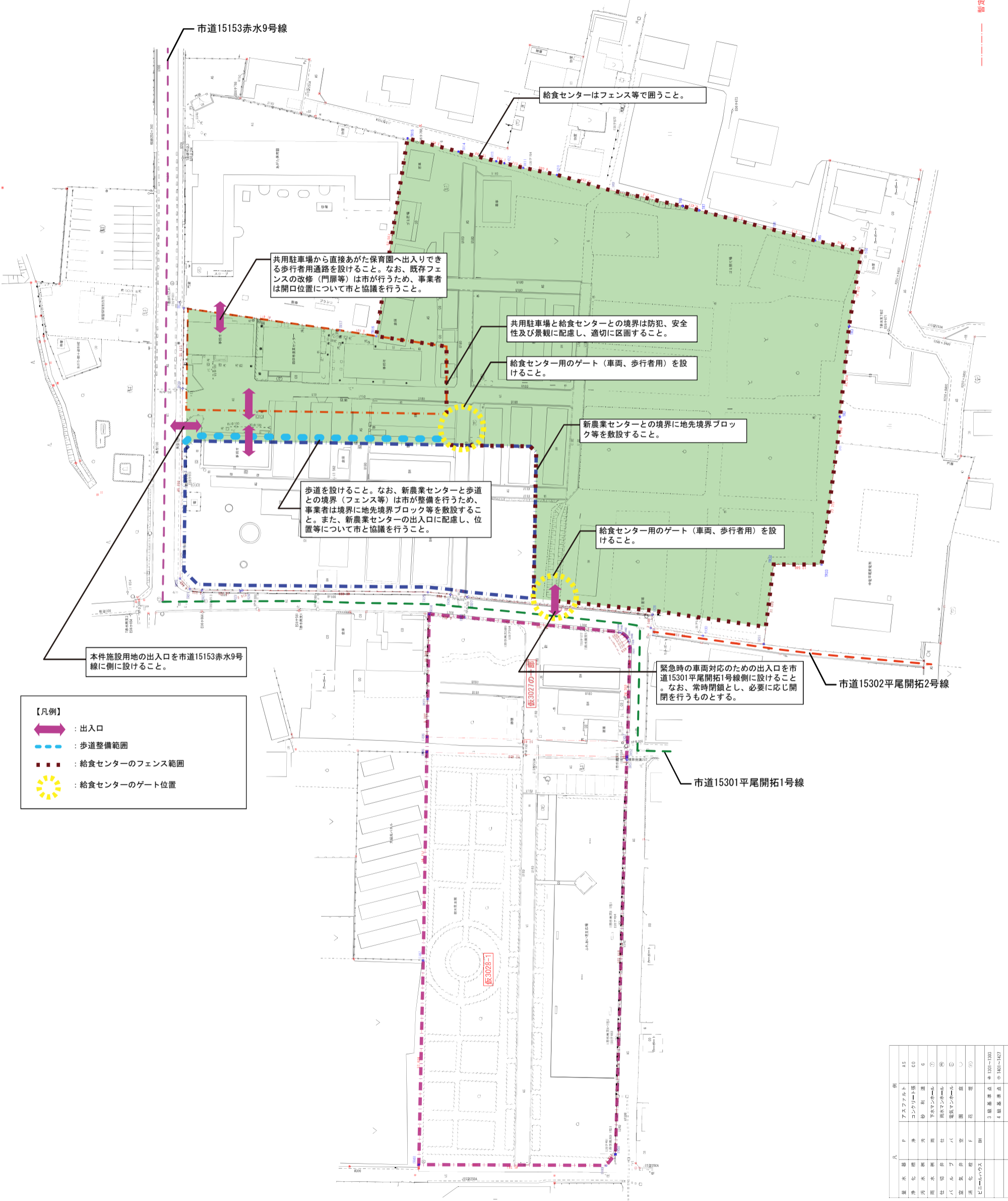
凡	略
農水	アスファルト
浄化槽	コンクリート
排水	砂利
地切	排水マンホール
ハル	電気マンホール
空井	花壇
ビニールハウス	3級基準点
	4級基準点

縮尺	1:500
縮尺	1:500
縮尺	1:500
縮尺	1:500



工事名	農業センター用地測量事業実施要領
図名	平面図
年月日	令和元年11月1日
尺度	1:500
会社名	株式会社 富士測量
事務所名	四日市市役所 農水振興課

- : 設計業務、建設業務対象範囲
※緑化率の計算範囲は当該範囲から共用駐車場範囲を除いた範囲とする
- : 共用駐車場範囲（仮）
※当該範囲は、要求水準を遵守のうえ事業者の提案によるものとする
※当該範囲内に要求水準を遵守のうえ総合案内板を設けること
- : 新農業センター北ゾーン範囲
- : 新農業センター南ゾーン範囲



【凡例】


- : 出入口
- : 歩道整備範囲
- : 給食センターのフェンス範囲
- : 給食センターのゲート位置

凡	新	A5	アスファルト	100
凡	新	C0	コンクリート	100
凡	新	6	砂利	100
凡	新	①	下水管	100
凡	新	②	雨水管	100
凡	新	③	電気ケーブル	100
凡	新	④	ガスケーブル	100
凡	新	⑤	花壇	100
凡	新	⑥	花壇	100
凡	新	⑦	花壇	100
凡	新	⑧	花壇	100
凡	新	⑨	花壇	100
凡	新	⑩	花壇	100
凡	新	⑪	花壇	100
凡	新	⑫	花壇	100
凡	新	⑬	花壇	100
凡	新	⑭	花壇	100
凡	新	⑮	花壇	100
凡	新	⑯	花壇	100
凡	新	⑰	花壇	100
凡	新	⑱	花壇	100
凡	新	⑲	花壇	100
凡	新	⑳	花壇	100
凡	新	㉑	花壇	100
凡	新	㉒	花壇	100
凡	新	㉓	花壇	100
凡	新	㉔	花壇	100
凡	新	㉕	花壇	100
凡	新	㉖	花壇	100
凡	新	㉗	花壇	100
凡	新	㉘	花壇	100
凡	新	㉙	花壇	100
凡	新	㉚	花壇	100
凡	新	㉛	花壇	100
凡	新	㉜	花壇	100
凡	新	㉝	花壇	100
凡	新	㉞	花壇	100
凡	新	㉟	花壇	100
凡	新	㊱	花壇	100
凡	新	㊲	花壇	100
凡	新	㊳	花壇	100
凡	新	㊴	花壇	100
凡	新	㊵	花壇	100
凡	新	㊶	花壇	100
凡	新	㊷	花壇	100
凡	新	㊸	花壇	100
凡	新	㊹	花壇	100
凡	新	㊺	花壇	100
凡	新	㊻	花壇	100
凡	新	㊼	花壇	100
凡	新	㊽	花壇	100
凡	新	㊾	花壇	100
凡	新	㊿	花壇	100

指定敷地


測量士事務所
株式会社 富士測量
〒470-0000 四日市市
〒470-0000 四日市市

工事名	農業センター用地測量業務委託			
図面名	平面図			
年月日	令和元年11月1日			
尺度	1:500	図面番号	/	
会社名	株式会社	富士測量		
事務所名	四日市市役所 農水振興課			


 : 維持管理業務、運営業務対象範囲

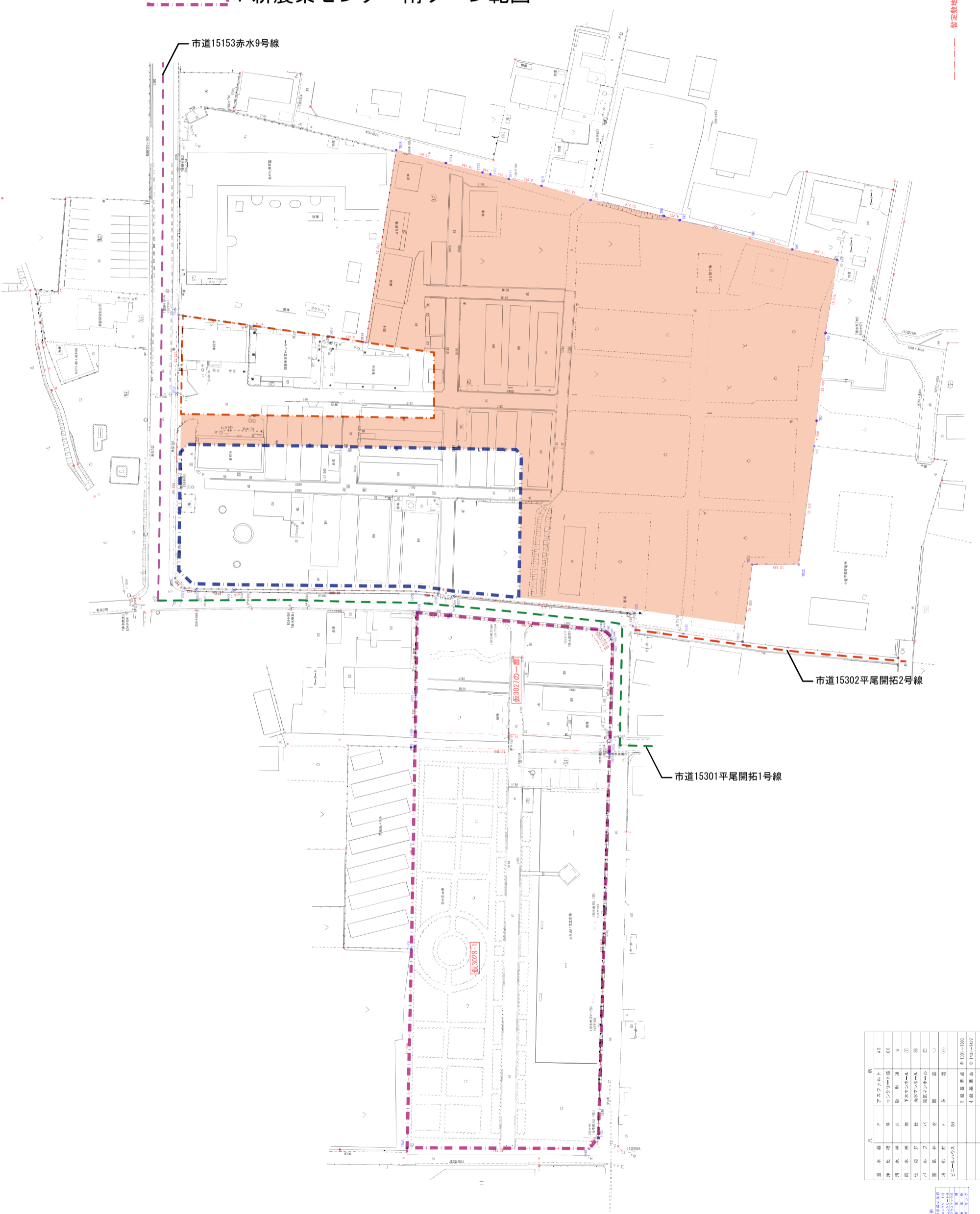
 : 共用駐車場範囲 (仮)

※当該範囲は、要求水準を遵守のうえ事業者の提案によるものとする
 ※当該範囲内に要求水準を遵守のうえ総合案内板を設けること

 : 新農業センター北ゾーン範囲

※当該範囲の境界に係る詳細は貸与資料 (CADデータ) を確認すること

 : 新農業センター南ゾーン範囲



凡	略	
農水	アスファルト	A5
浄化槽	コンクリート	C0
雨水	砂利	6
土	下水管	①
地	排水マンホール	②
ハ	電気マンホール	③
空	花壇	④
ビニールハウス	BH	⑤
	3級基準点	⑥ 1301~1303
	4級基準点	⑦ 1401~1427

測量員	佐藤 誠
検査員	佐藤 誠
承認	佐藤 誠
縮尺	1:500
縮尺	1:500
縮尺	1:500